

Arkeologisk förundersökning / antikvarisk kontroll

Linköpingsgatan

RAÄ 5
Skänninge stad
Mjölby kommun
Östergötlands län

K U L T U R M I L J Ö A V D E L N I N G E N

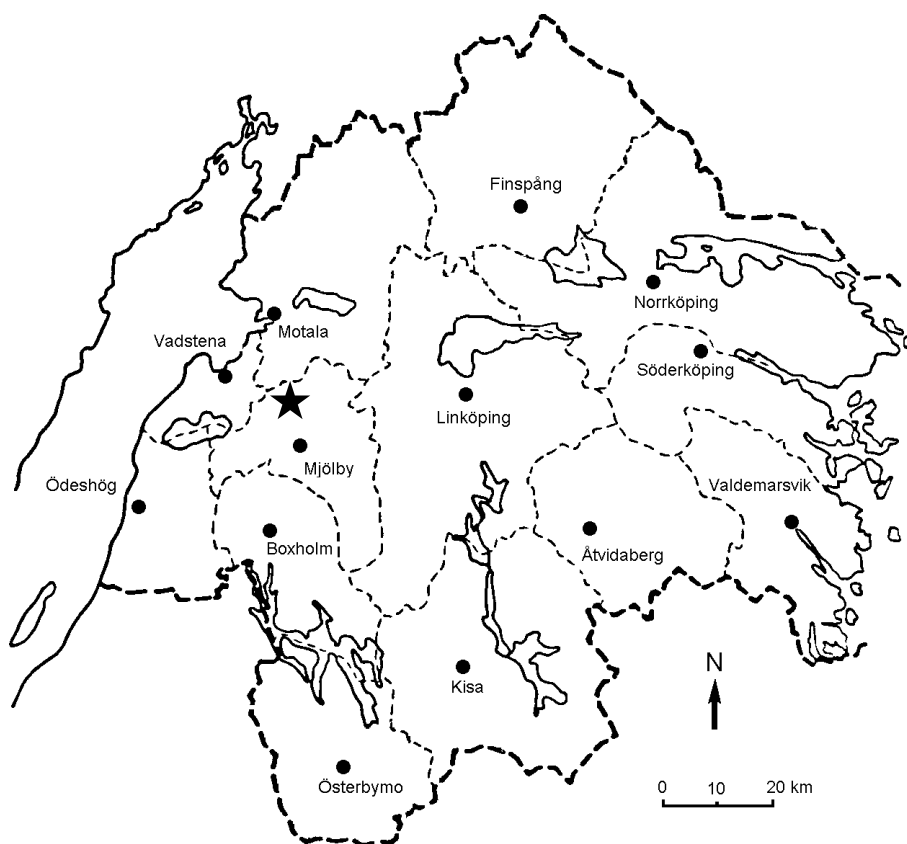
Ö S T E R G Ö T L A N D S L Ä N S M U S E U M

Arkeologisk förundersökning/antikvarisk kontroll

Linköpingsgatan

RAÄ 5
Skänninge stad
Mjölby kommun
Östergötlands län

Ann-Charlott Feldt 2001



Rapport 32:2001

Ö S T E R G Ö T L A N D S L Ä N S M U S E U M

Tekniska uppgifter

Område	Linköpingsgatan
Sträcka	Stationsgatan - Kroksgatan
Stad	Skänninge
Kommun	Mjölby
Landskap	Östergötland
Län	Östergötland
Fornlämningsnr	RAÄ 5
Ekonomiska kartans blad	085 41 (8F 4b SKÄNNINGE)
Koordinater	X6474860-6474910, Y1458080-1458200
Koordinatsystem	Rikets
Höjdsystem	Mjölby kommuns lokala
Länsstyrelsens beslut	Muntligt 2000-11-30
Länsstyrelsens dnr	220-13622-00
Länsmuseets dnr	710/00
Länsmuseets kontonummer	6558
Uppdragsgivare	Mjölby kommun, Tekniska kontoret
Kostnadsansvarig	Mjölby kommun, Tekniska kontoret
Projektledare	Ann-Charlott Feldt
Personal	Viktoria Björkhager, Annicka Clarmo, Marie Ohlsén
Fältarbetstid	2000-11-30 – 12-11
Total projekttid	91 timmar
Totalt undersöktes	ca 40 löpmeter
Fynd	ÖLM C4164
Foto filmnr	Nej
Analyser	¹⁴ C-analys

Dokumentationsmaterialet förvaras på Östergötlands länsmuseum

Rapport 32:2001	© Östergötlands länsmuseum
Grafik	-
Grafisk form	Lasse Norr
Renritning	Annicka Clarmo
Tryck	-
Ur allmänt kartmaterial	© Lantmäteriverket dnr 507-99-499

ÖSTERGÖTLANDS LÄNSMUSEUM
KULTURMILJÖAVDELNINGEN

Box 232 • 581 02 Linköping • Tel 013 - 23 03 00 • Fax 013 - 14 05 62
lansmuseum@lansmus.linkoping.se • www.linkoping.se/lansmuseum

Linköpingsgatan

Arkeologisk förundersökning / antikvarisk kontroll

RAÄ 5

Skänninge stad

Mjölby kommun

Östergötlands län

Sammanfattning

Med anledning av schaktning för lagning av äldre VA-ledningar inom rubricerat område utfördes en arkeologisk förundersökning. Sammanlagt öppnades åtta olika mindre schakt. I dessa dokumenterades omfattande kulturlager. Bland annat påträffades minst två olika äldre gatunivåer på risbäddar och yngre gatunivåer av stenläggning på sättsand. Kulturlagren hade en mäktighet om 0,5-0,8 m. Kraftigast var de längst i öster, närmast Stationsgatan. Möjligen kan detta tyda på en omfattande aktivitet i anslutning till det intilliggande medeltida dominikanerklostret. Bland fynden fanns stengods, yngre rödgods, slagg, djurben och läderspill. En risbädd daterades till 1200-talet.

Ann-Charlott Feldt

Antikvarie



Figur 2. Utdrag ur Ekonomiska kartans blad 085 41 (8F 4b Skänninge) med undersökningsområdet markerat.

Inledning

Östergötlands länsmuseum utförde under tiden 2000-11-30 – 12-11 en arkeologisk förundersökning i form av en antikvarisk kontroll i samband med lagning av ett antal vattenläckor i Linköpingsgatan i Skänninge. Förundersökningen utfördes efter beslut från länsstyrelsen i Östergötlands län.

Uppdragsgivare var Mjölby kommun, vilka även svarade för de arkeologiska kostnaderna. Ansvarig för efterundersökningen samt rapportarbetet var undertecknad. Vid fältarbetet deltog även antikvarierna Viktoria Björkhager och Marie Ohlsén samt arkeologbiträde Annicka Clarmo.

Områdesbeskrivning

Det aktuella området ligger i den östra delen av RAÄ 5, Skänninges medeltida stadsområde. Strax norr därom har det medeltida dominikanerklostret, S:t Olofs kloster, legat. Detta är känt sedan 1237. Vid tidigare undersökningar i och i anslutning till Linköpingsgatan har det påträffats kulturlager och byggnadslämningar.

De senaste undersökningarna i närheten utfördes under hösten 1999 i samband med planeringen av Banverkets dubbelspår mellan Mjölby och Motala. Vid dessa undersökningar påträffades bland annat lämningar efter vad som tolkades som intensiva verkstadsaktiviteter (Carlsson m fl 2000).

I korsningen Krokgatan – Linköpingsgatan har man bland annat hittat äldre svartgods. Vid en antikvarisk kontroll under hösten 2000 i Krokgatan påträffades bl a en timmerkonstruktion (troligen en källare) som kan dateras till 1200-tal (Feldt i manus A).

Vid en vattenläcka 1999 i Linköpingsgatan, mellan Krokgatan och Stora Torget, påträffades förutom kulturlager även två gravar. Gravarna måste ha placerats utanför Vårfrukyrkans kyrkogård. En av de döda låg på mage och saknade huvud och var orienterad med fotändan i väster. Gravarna ligger fortfarande kvar (muntlig uppgift Viktoria Björkhager).

Syfte

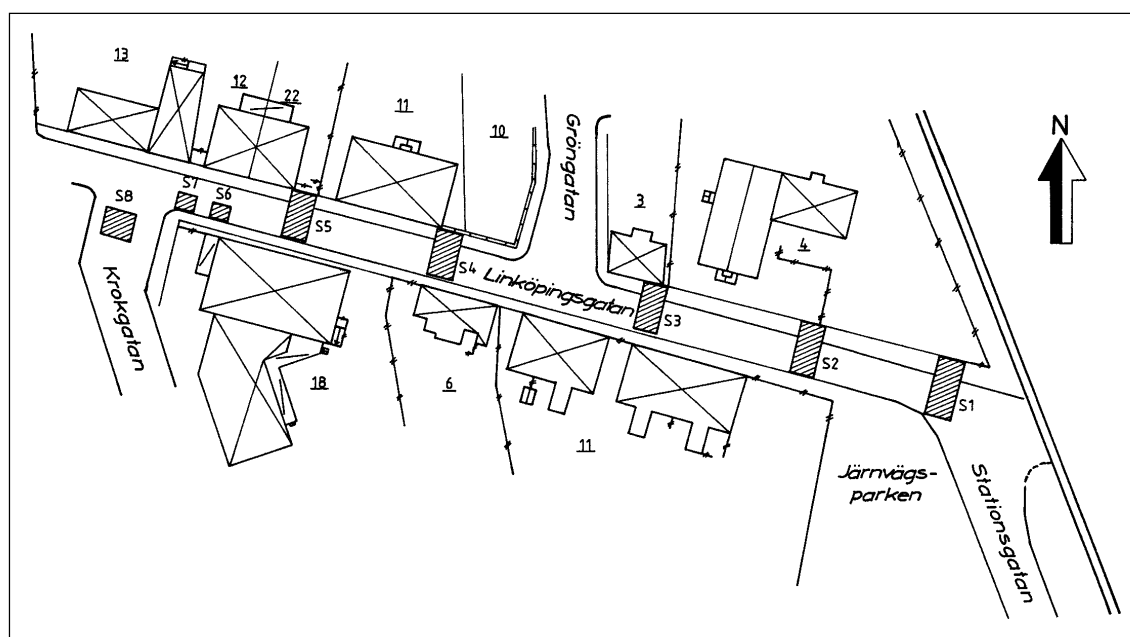
Syftet med den arkeologiska förundersökningen var att tillse att fast forn-lämning berördes i så liten omfattning som möjligt genom arbetsföretaget. Fast forn lämning som framkom skulle dokumenteras avseende art och omfattning, samt om så var möjligt dateras.

En viktig fråga som schakten skulle kunna komma att belysa var frågan om Linköpingsgatans ålder och sträckning. Det var även ett önskemål att få en bild av hur lagerbilden förändrades från stadskärnan och ut mot stadens ytterområden.

Metod och dokumentation

Den arkeologiska förundersökningen utfördes som en antikvarisk kontroll i samband med schaktningarna. Schakten grävdes med maskin i äldre schaktsträckningar. Sammanlagt öppnades åtta schakt. Dessa numrerades 1-8 från öster mot väster. Profiler och en schaktplan upprättades.

Föremål som påträffades togs tillvara och förvaras i avvaktan på slutgiltig fyndfördelning på Östergötlands länsmuseum under accessionsnummer ÖLM C4161. Kvistar från påträffade risbäddar togs tillvara för ^{14}C -analys. Ett av proverna analyserades vid Ångströmlaboratoriet i Uppsala (Ua-17326).



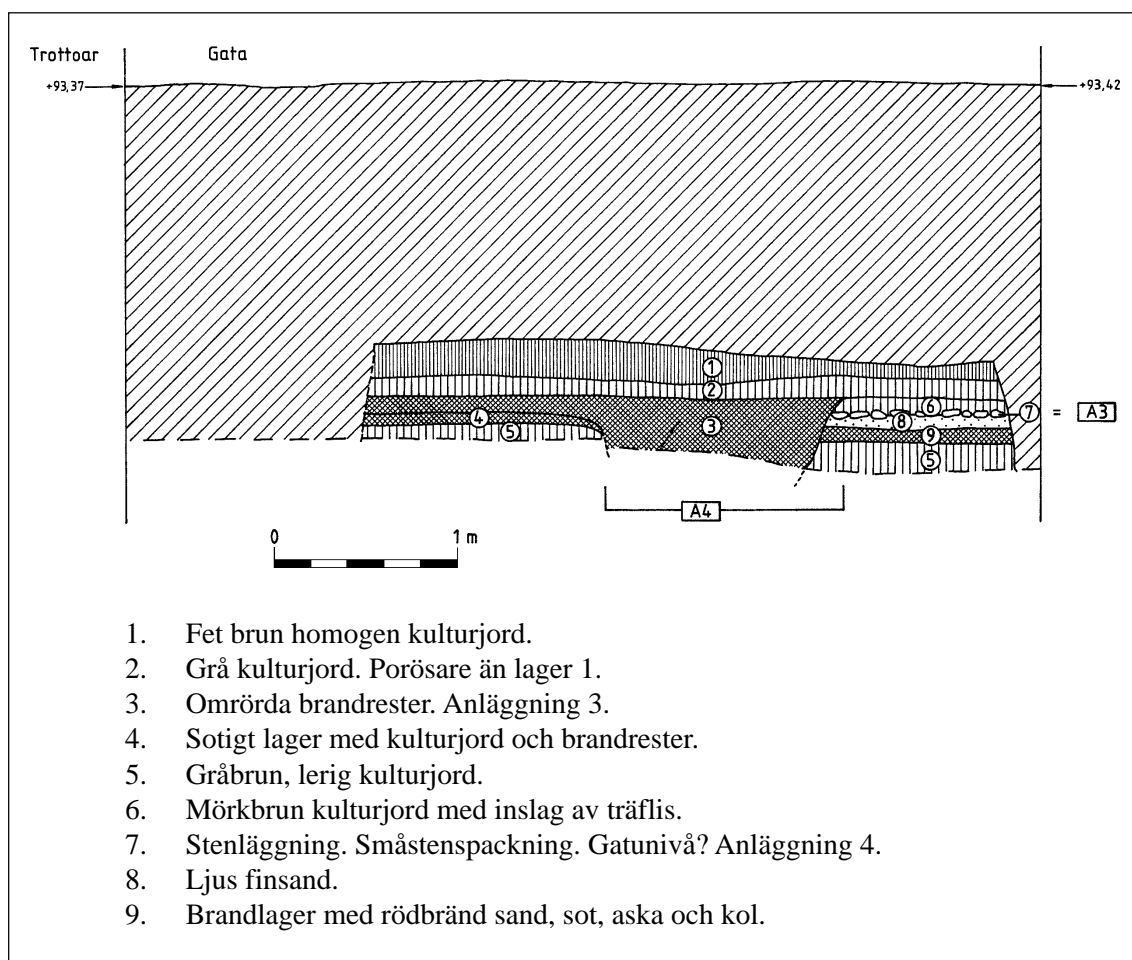
Figur 3. Schaktplan med schakten numrerade.

Resultat och tolkning

Endast fem av de åtta schakten uppvisade kulturlager. De övriga tre schakten, schakt nr 6-8, berörde endast sentida schaktfyllningar. Dessa kommer därmed inte att beskrivas vidare. Övriga schakt beskrives nedan.

Schakt 1 – vid Stationsgatan

Detta schakt var till stora delar stört av sentida ledningsschakt. I schaktet fanns mycket kraftiga fyllnads- och bärlager över de kulturlager som påträffades. Kulturlager uppträdde på ett djup av 1,40 m under dagens gatunivå. Steril mark nåddes inte i schaktet som grävdes ner till 2,15 m djup under befintlig gatunivå.



Figur 4. Profil mot öster i schakt 1.

Centralt i schaktet fanns en nedgrävning (A4). Möjligen ett dike. Nedgrävningen saknade begränsningar åt öster och väster. Den skar av en stenläggning (A3) som tolkades som en gatunivå. Nedgrävningen var fylld med brandrester (lager 3). Dessa fortsatte även ut över ett brandlager (lager 4) norr om nedgrävningen. Sannolikt hade det inget med lager 4 att göra utan var från en senare brand. Lager 4 kan troligen tolkas som samma som lager 9, ett brandlager söder om nedgrävningen.

Det äldsta brandlagret kan möjligen kopplas till någon av de kända bränder som härjat S:t Olofs kloster under medeltid. Den första kända branden i området är daterad till 1291, då klostret totalförstördes (Hasselmo 1983). En andra förödande brand drabbade staden och klostret 1447 (Engdahl, odat).

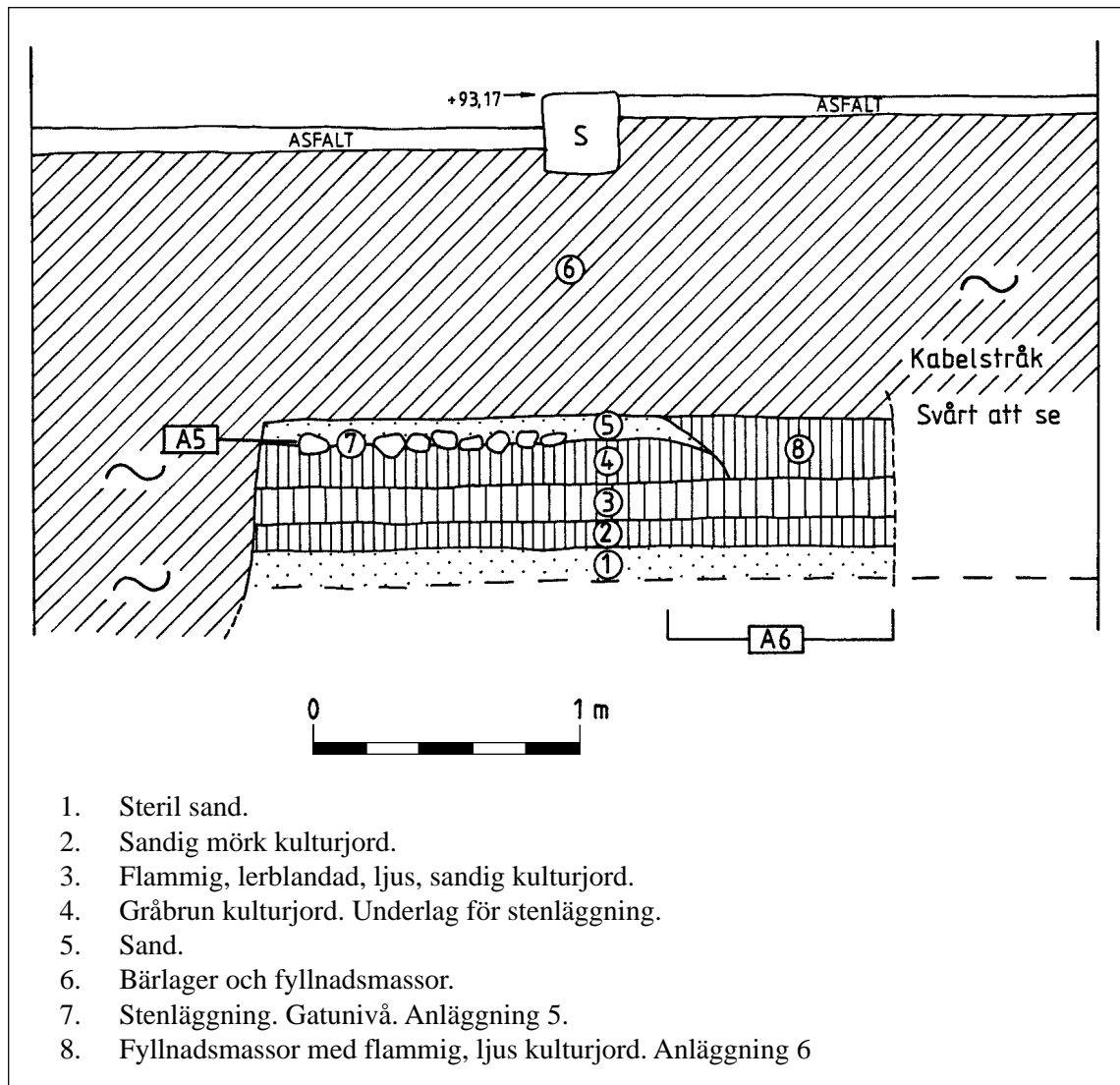
Stenläggningen, A3, som skars av nedgrävningen utgjordes av knappt knytnävstora stenar på ett lager med sättsand (lager 8). Anläggningen tolkades som en av Linköpingsgatans tidigare gatunivåer. Den var placerad ca 1,80 m under dagens gatunivå, på + 91,62 m ö h. Inga ytterligare gatunivåer påträffades i schaktet. Konstruktionen, med stenläggning på sättsand, pekar på att den inte hör till Skänninges äldsta gatubeläggningar.

Gatunivån överlagrade det ovan nämnda brandlagret (lager 9). Detta i sin tur vilade på en gråbrun lerig kulturjord (lager 5). Hur kraftigt det sistnämnda lagret är är okänt då det inte grävdes i botten. Det var dock minst 0,18 m tjockt.

Schakt 2 – vid Linköpingsgatan 16

Även detta schakt var till stora delar stört av sentida ledningsschakt. I schaktet fanns mycket kraftiga fyllnads- och bärlager över de kulturlager som påträffades. Kulturlager uppträdde på ett djup av 1,10 m under dagens gatunivå. Steril mark nåddes på 1,60 m djup under befintlig gatunivå, dvs på +91,57 m ö h.

I schaktet påträffades en stenläggning, A5, som vilade på ett lager gråbrun kulturjord (lager 4). Över stenläggningen fanns ett sandlager (lager 5) som kan ha utgjort underlag för en yngre gatunivå. Både det lager stenläggningen vilar på och det lager som överlagrar det skars av en nedgrävning, A6, som är fylld med en ljus kulturjord. Stenläggningen uppträdde på +91,92 m ö h. Det fanns inga spår efter några brandlager eller äldre stenläggningar på risbädd i schaktet.



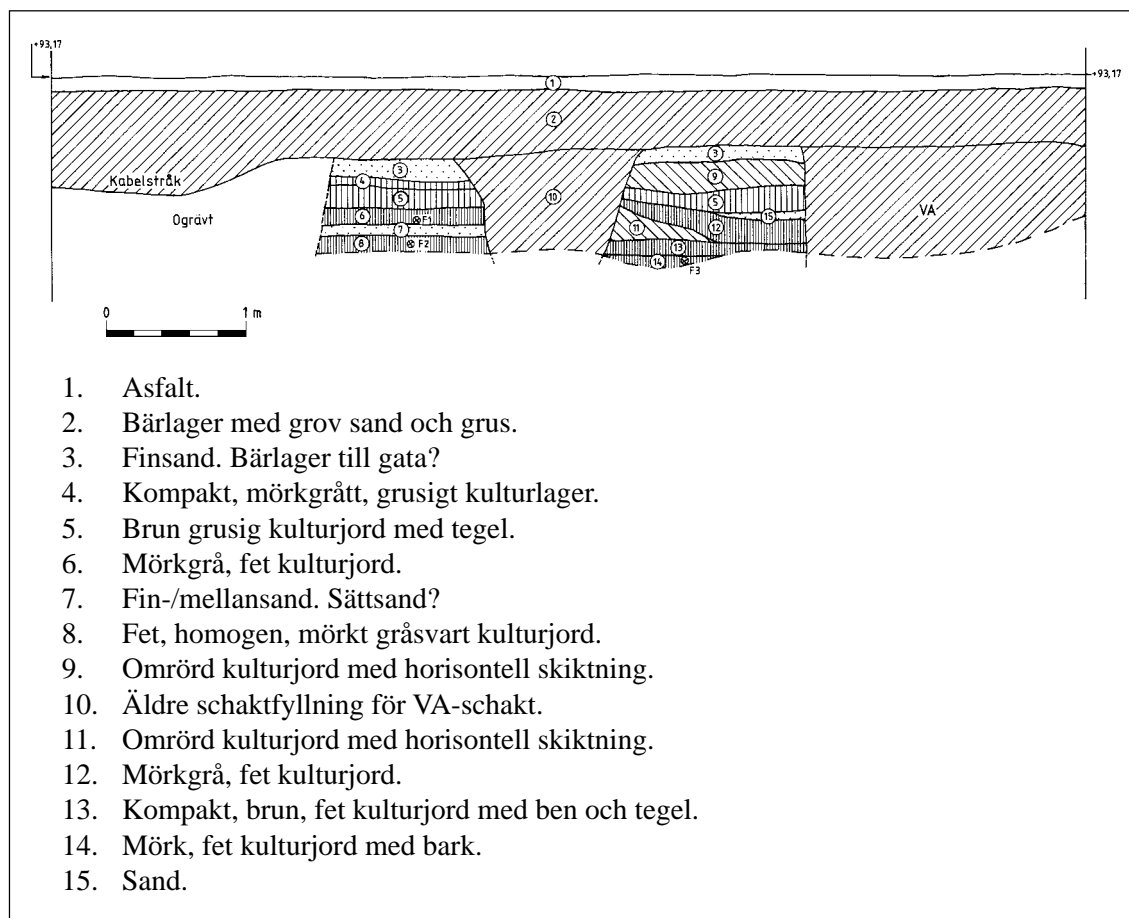
Figur 5. Profil mot väster i schakt 2.

Schakt 3 – vid Linköpingsgatan 9

Även detta schakt var till stora delar stört av sentida ledningsschakt. I schaktet fanns kraftiga fyllnads- och bärlager över de kulturlager som påträffades. Kulturlager uppträdde på ett djup av 0,70 m under dagens gatunivå. Steril mark nåddes inte utan schaktet grävdes endast ner till 1,30 m djup.

I schaktet påträffades tre olika lager (lager 3, 7 och 15) med sand som kan vara rester av gatunivåer på sättsand. Det fanns dock inga spår efter någon stenläggning i schaktet. Sandlagren påträffades på + 92,63, + 92,17 och + 92,09 m ö h. Tolkningen som möjliga sättsandlager är ytterst osäker. De kulturlager som påträffades gav inte intryck av att vara avsatta i gatumark. De var mörka, fuktiga och feta, med inslag av djurben. Det fanns inga spår efter några brandlager eller äldre stenläggningar på risbädd i schaktet.

I lager 6 påträffades en skärva yngre rödgods med vitleredekor (fynd 1). Denna skärva, som kommer från ett fat eller en skål, daterar lagret till nyare tid, d v s 1600-1800-tal. Från lager 8 tillvaratogs ett ben (fynd 2). Ur lager 14 tillvaratogs en bit bark (fynd 3). De två sistnämnda fynden sparades för eventuell framtida ¹⁴C-datering och de förvaras bland de övriga föremålen från undersökningen.



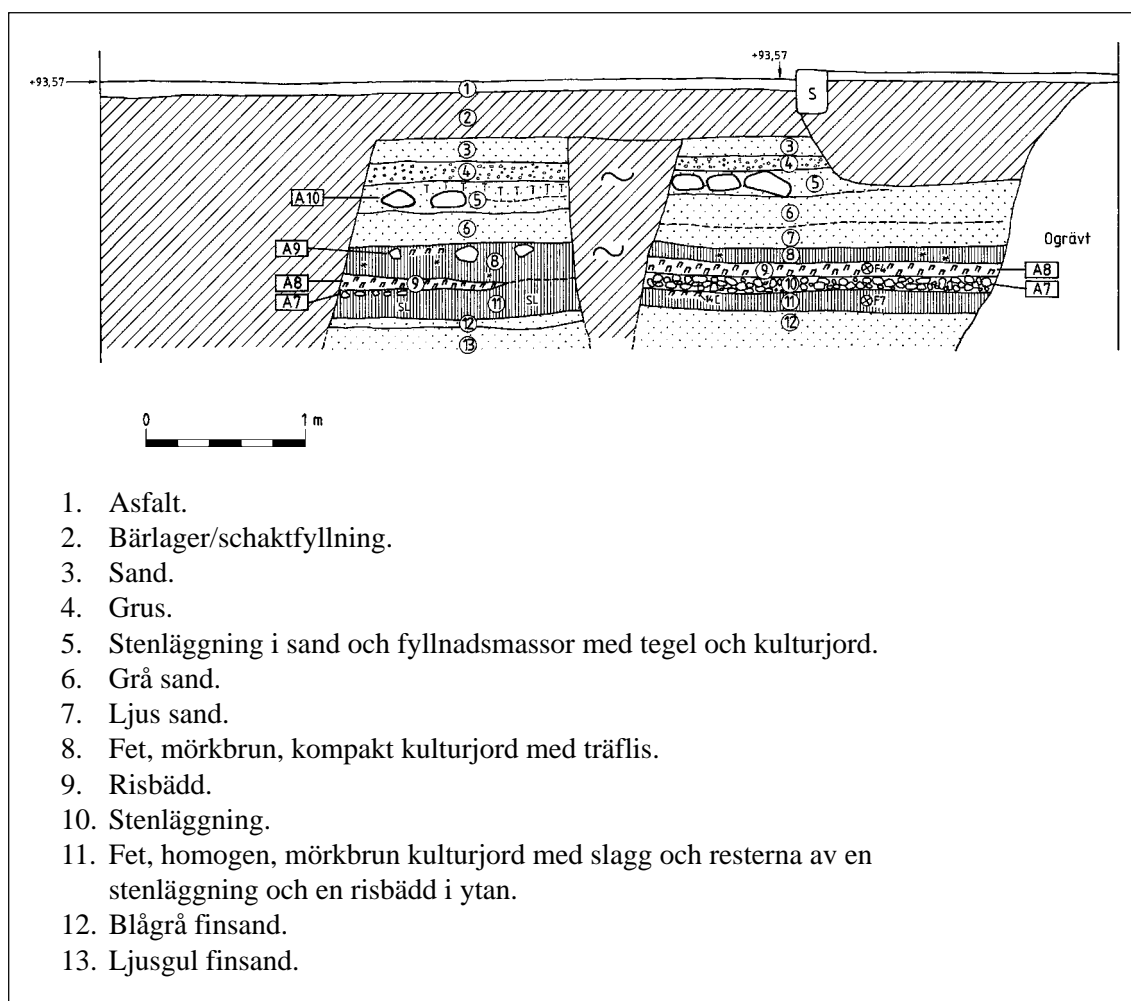
Figur 6. Profil mot öster i schakt 3.

Schakt 4 – vid Linköpingsgatan 10

Schaktet var stört av sentida ledningsschakt. I schaktet fanns fyllnads- och bärlager (lager 2-4) över de kulturlager som påträffades. Kulturlager uppträdde på ett djup av 0,60 m under dagens gatunivå. Steril mark påträffades på 1,50 m djup, dvs på + 92,07 m ö h.

I schaktet påträffades tre eller möjligen fyra olika nivåer av gatubeläggningar. Den översta, anläggning 10, utgjordes av ett lager med 0,15-0,20 m stora stenar lagda i en blandning av sättsand och fyllnadsmassor (lager 5). Stenläggningen var placerad på + 92,97 m ö h. Den skilde sig i karaktär från de övriga stenläggningarna i materialet genom stenarnas storlek.

Nästa gatubeläggning, anläggning 9, var betydligt diffusare. Den utgjordes av resterna efter vad som tolkats som en risbädd i ytan på lager 8. I ytan på lagret fanns även enstaka stenar som kunde vara rester efter en stenläggning som vilat på den misstänkta risbädden. Risbädden återfanns på + 92,55 m ö h.

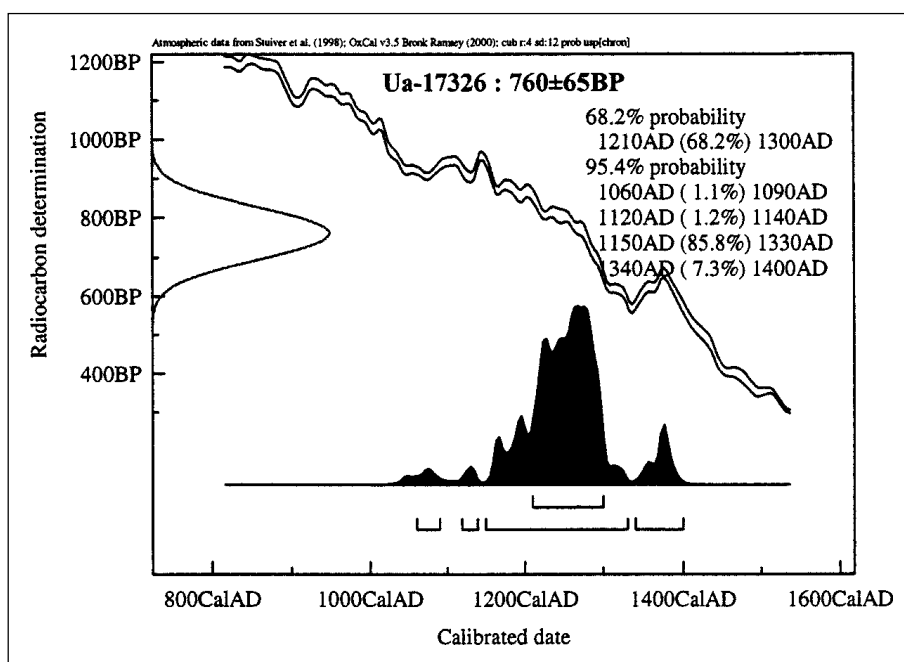


Figur 7. Profil mot väster i schakt 4.

Under lager 8 framkom en tydlig och kraftig risbädd, anläggning 8 och lager 9. Den tunnade ut för att sedan åter öka i omfattning mitt i schaktet. Risbädden bestod av kvistar och små träbitar lagda i ett 0,10-0,15 m tjockt skikt. I lagret fanns även en fet kulturjord. Ett prov på kvistarna togs för ^{14}C -datering. Provet har inte daterats utan förvaras tillsammans med övriga fynd. I lagret påträffades även en liten skärva av medeltida stengods (fynd 4).

Direkt under risbädden i lager 9 framkom en stenläggning (anläggning 7 och lager 10). Denna vilade på en diffus risbädd i ytan av lager 11. Stenläggningen var flerskiktad och bestod av 0,05-0,10 m stora stenar som bildade ett 0,15 m tjockt lager. Kvistar från risbädden togs för ^{14}C -datering. En datering har utförts och den har gett resultatet $760 \pm 65 \text{ BP}$ (Ua-17326). Detta innebär en kalibrerad datering till 1210-1300 vid 1σ och 1060-1400 vid 2σ . Den mest sannolika dateringen ligger i mitten av 1200-talet. Kanske kan den välgjorda beläggningen ha lagts inför Skänninge möte år 1248 då både världsliga och kyrkliga dignitärer sammanträdde i Skänninge.

Det lager (lager 11) som anläggning 7 vilar på är en fet, homogen kulturjord med inslag av slagg. En slaggklump togs tillvara (fynd 7). Lagret är avsatt direkt på den sterila sanden (lager 2 och 13).

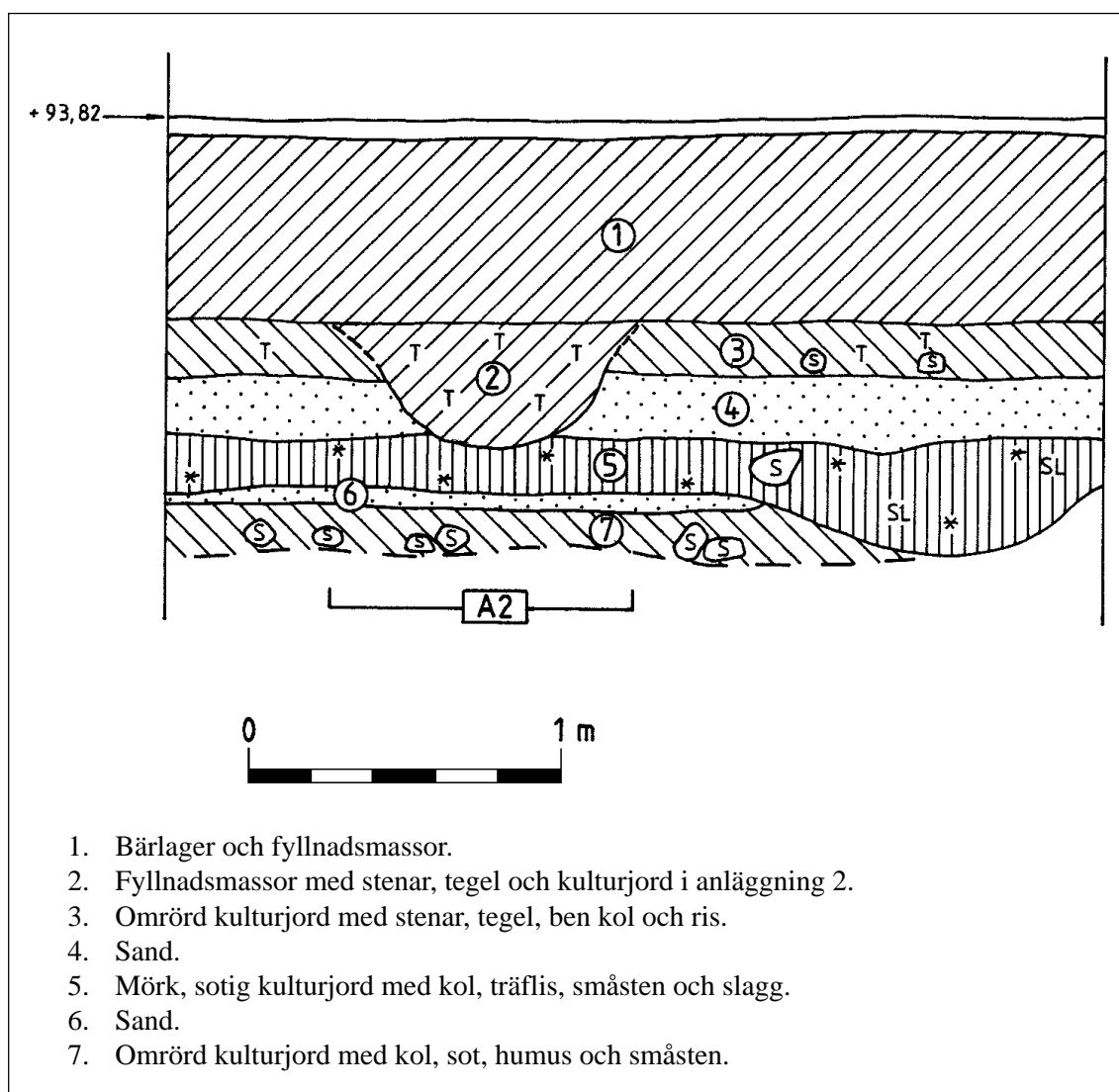


Figur 8. Det kalibrerade resultatet av ^{14}C -analysen av den undre risbädden i schakt 4.

Schakt 5 – vid Linköpingsgatan 5B - 6

Schaktet var till stora delar stört av sentida ledningsschakt. I schaktet fanns ca 0,6 m tjocka sentida fyllnads- och bärlager över ett skikt av äldre fyllnadsmassor. Kulturlager uppträdde på ett djup av 0,90-1,00 m under dagens gatunivå. Steril mark nåddes inte utan schaktet grävdes endast ner till 1,40 m djup. Eftersom lagerbilden förändrades i schaktets olika delar upprättades två profilritningar.

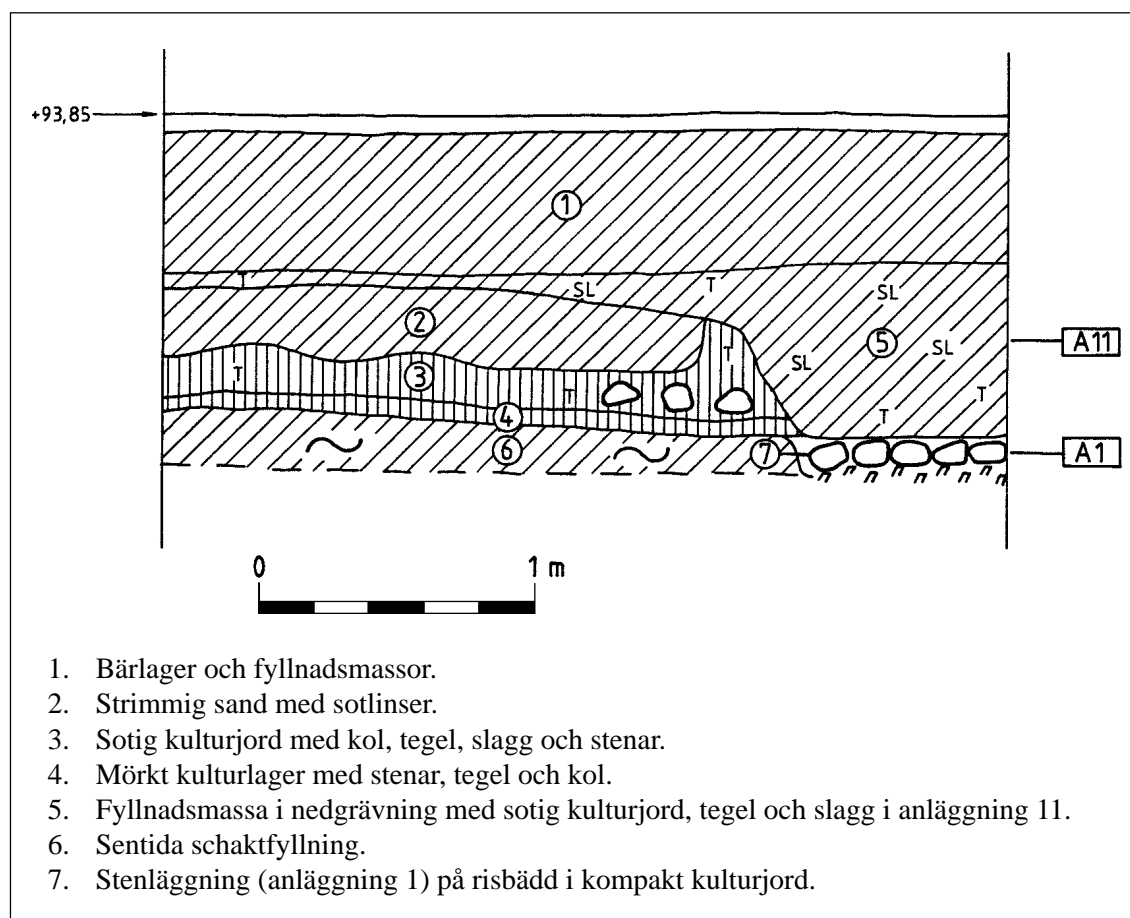
I schaktet påträffades tre anläggningar. Dessa utgjordes av en stenläggning, A1, och två nedgrävningar, A2 och A11. Anläggning 1 bestod av en fragmentarisk stenläggning med 0,2-0,4 m stora stenar (se figur 10). Dessa var placerade på en risbädd i ett fett, kompakt kulturlager. Mellan stenarna fanns hårt packad kulturjord med sot, kol och gödsel. Stenläggningen uppträdde på + 92,70 m ö h.



Figur 9. Profil mot norr i schakt 5.

I den norra profilen (figur 9) framträdde ett sandlager (lager 6) som kan ha utgjort underlag för en gatunivå. Sandlagret ligger på + 92,62 m ö h, vilket är nästan samma nivå som anläggning 1. Konstruktionen skilde sig dock vilket gör det tvivelaktigt att det skulle röra sig om samma anläggning. På grund av störningarna i schaktet gick inte sambandet att fastställa.

Anläggning 2 bestod av en nedgrävning som sannolikt är relativt sentida. Fyllningen bestod av tegelskrot, stenar och jord. Den andra nedgrävningen, anläggning 11 som återfinns på figur 10, hade en fyllning av sotig kulturjord med slagg och tegel. Den hör sannolikt samman med någon aktivitet på en anslutande tomt. Även denna grop var relativt sentida och var grävd genom kulturlagren ner till ytan av stenläggningen, A1. Inga daterande fynd påträffades vare sig i kulturlagren eller anläggningarna.



Figur 10. Profil mot norr mitt i schakt 5.

Anläggningar

De olika gatunivåer som påträffades i schakten uppvisade en provkarta på olika konstruktionstyper. Vanligast är en enkel stenläggning på risbädd. Stenläggning på sättsand förekommer även i flera av schakten. Stenläggningens utseende kan skiftas kraftigt, både vad gäller stenstorlek, bergart och läggningsteknik. Ingen av de påträffade gatunivåerna har gatubeläggningar av kalkstensflisor, något som är vanligt bl a i Linköping (Feldt, i manus B).

Det är omöjligt att säkert koppla de olika schaktens gatunivåer till varandra utan närmare dateringar genom föremål eller analyser. Klart är dock att de gator som har en underbyggnad med sättsand utgör ett yngre skikt av gator, medan de med risbädd generellt är äldre. Endast en gatunivå kom att säkert dateras till mitten av 1200-talet.

Anläggningar

A nr	Anläggningstyp	Schakt	Nivå m ö h
1	Stenläggning. Gatunivå	5	+ 92,70
2	Nedgrävning	5	+ 92,77 - 93,20
3	Gatunivå, stenlagd på sättsand	1	+ 91,62
4	Nedgrävning	1	+ 91,25 - 91,72
5	Gatunivå, stenlagd	2	+ 91,92
6	Nedgrävning	2	+ 91,72 - 91,97
7	Risbädd med stenläggning	4	+ 92,32
8	Risbädd	4	+ 92,42
9	Risbädd med fragmentarisk stenläggning?	4	+ 92,55
10	Stenläggning	4	+ 92,97
11	Nedgrävning	5	+ 92,70 - 93,30

Figur 11. Tabell över påträffade anläggningar.

Fynd

Nr	Sakord	Material	Antal	Schakt	Lager	Anmärkning
1	Kärl	BII:4	1	3	6	Vitleredekor
2	Ben	Animalieben	1	3	8	Analysmaterial
3	Prov	Bark	1	3	14	Analysmaterial
4	Kärl	CII:2	1	4	9	
5	Prov	Kvistar	1	4	9	Analysmaterial
6	Prov	Kvistar	1	4	11	Analysmaterial ¹⁴ C-datering
7	Slagg	Slagg	1	4	11	

Figur 12. Tabell över tillvaratagna föremål och analysmaterial.

Referenser

- Björkhager, Viktoria, Muntlig uppgift rörande schaktningar i Linköpingsgatan mellan Kroggatan och Stora Torget.
- Carlsson, Tom, m fl 2000, Ett arkeologiskt linjeprojekt i västra Östergötland, Riksantikvarieämbetets Rapport UV Öst 2000:12.
- Engdahl, Johan, Odaterat manuskript, Få Ord och Korta Minnesmärken om Then Urgamla Giöthernas Stad Schenninge. Avskrift Juliusson, C & Norr, L.
- Feldt, Ann-Charlott, i manus A, Rapport, Arkeologisk förundersökning, Kroggatan, Skänninge, Ög.
- Feldt, Ann-Charlott, i manus B, Rapport, Arkeologisk förundersökning, kv Absalon 17-18, Linköping, Ög.
- Hasselmo, Margareta, 1983, Skänninge, Medeltidsstaden 40.

Under 2001 har följande rapporter hittills utgivits:

Rapport 1:2001 Arkeologisk förundersökning/antikvarisk kontroll Mjölby Östra invid RAÄ59, 60, 111, 138 och 225 Mjölby socken Mjölby stad och kommun Östergötlands Län Ann-Charlott Feldt

Rapport 2:2001 Antikvarisk kontroll Snickaregatan mellan kv Blåklockan 24 och kv Braxen 19 Linköpings stad och kommun Östergötlands län Ann-Charlott Feldt

Rapport 3:2001 Arkeologisk förundersökning och slutundersökning Sya 4:20 och 4:8 invid RAÄ 14 och 28 Sya socken Mjölby kommun Östergötlands län Ann-Charlott Feldt

Rapport 4:2001 Arkeologisk förundersökning/antikvarisk kontroll Drottninggatan invid Magasinstorget RAÄ 153 Linköpings stad och kommun Östergötlands län Marie Ohlsén

Rapport 5:2001 Arkeologisk förundersökning/antikvarisk kontroll Industrigatan från transformatorstation S 28 till Industrigatan 5 Linköpings stad och kommun Östergötlands län Marie Ohlsén

Rapport 6:2001 Arkeologisk förundersökning Govlösa 3:4 Normlösa socken Mjölby kommun Östergötlands län Marie Ohlsén

Rapport 7:2001 Arkeologisk utredning f d Övningsområdet Linköpings stad och Slaka socken Linköpings kommun Östergötlands län Clas Ternström och Mattias Schönbeck

Rapport 8:2001 Arkeologisk förundersökning Hagdahlska huset kv Ambrosia 5 Linköpings stad och kommun Östergötlands län Marie Ohlsén

Rapport 9:2001 Arkeologisk utredning etapp 1 Gagnarp 1:3 och Tollstad 7:1 Östra Tollstad socken Mjölby kommun Östergötlands län Marie Ohlsén och Ann-Charlott Feldt

Rapport 10:2001 Arkeologisk förundersökning Harg 6:1 Kisa socken Kinda kommun Östergötlands län Marie Ohlsén

Rapport 11:2001 Arkeologisk förundersökning Sellerivägen/Ekängen Rystad socken Linköpings kommun Östergötlands län Marie Ohlsén

Rapport 12:2001 Arkeologisk förundersökning Reva 2:2 och 2:3 Törnevalla socken Linköpings kommun Östergötlands län Clas Ternström

Rapport 13:2001 Arkeologisk förundersökning Stacka Ledberg socken Linköpings kommun Östergötlands län Clas Ternström

Rapport 14:2001 Arkeologisk förundersökning Hallstra 7:7 Törnevalla socken Linköpings kommun Östergötlands län Clas Ternström

Rapport 15:2001 Arkeologisk utredning etapp 1 Fornlämningar och kulturmiljöer längs väg 35 Ny vattenledning mellan Råberga vattenverk och sjön Ören S:t Lars Landeryd Vårdsberg Bankekind Grebo och Åtvid socknar Åtvidabergs och Linköpings kommuner Östergötlands län Clas Ternström

Rapport 16:2001 Inlämning av upphittad guldring med pärla Vadstena stad och kommun Östergötlands län Marie Ohlsén

- Rapport 17:2001** Arkeologisk utredning etapp 1 Drättinge 1:15 Drättinge frälsegård 2:11 Skiestad 1:5 Gammalkil socken Linköpings kommun Östergötlands län Viktoria Björkhager
- Rapport 18:2001** Arkeologisk utredning Sträckan Riddartorp - Skallegårde Häradshammar och Jonsberg socknar Norrköpings kommun Östergötlands län Ann-Charlott Feldt
- Rapport 19:2001** FoU-projekt Murbruk som källmaterial Linköpings slott Linköpings stad och kommun Östergötlands län Ann-Charlott Feldt och Eva Modén
- Rapport 20:2001** Arkeologisk undersökning Kungsbro gård Fornlämningsnummer 194 Vreta kloster socken Linköpings kommun Östergötlands län Göran Tagesson
- Rapport 21:2001** Arkeologisk förundersökning Håkantorp 1:21 Tjärstad socken Kinda kommun Östergötlands län Viktoria Björkhager
- Rapport 22:2001** Arkeologisk utredning Björkö 3:11 Vreta Kloster socken Linköpings kommun Östergötlands län Marie Ohlsén
- Rapport 23:2001** Arkeologisk förundersökning Östad golfklubb Östad 3:1 Väderstad socken Mjölby kommun Östergötlands län Clas Ternström
- Rapport 24:2001** Arkeologisk efterundersökning Rappestad Storgård RAÅ 7 Rappestad socken Linköpings kommun Östergötlands län Olle Hörfors
- Rapport 25:2001** Arkeologisk förundersökning kv Hallen, Folkskolan, Komministern, Trädgårdsmästaren, Rådmannen, Borgaren, Kroken och Skulptören Vadstena stad och kommun Östergötlands län Viktoria Björkhager
- Rapport 26:2001** Arkeologisk utredning etapp 1 Stora Lund 3:1 och 4:1 Västra Tollstad socken Ödeshögs kommun Östergötlands län Viktoria Björkhager
- Rapport 27:2001** Arkeologisk förundersökning Kyrkogårdens gräns Sjölinggården kv Munken 1 Skänninge stad Mjölby kommun Östergötlands län Ann-Charlott Feldt
- Rapport 28:2001** Arkeologisk förundersökning / antikvarisk kontroll Kroggatan 4-6 Skänninge stad Mjölby kommun Östergötlands län Ann-Charlott Feldt
- Rapport 29:2001** Arkeologisk förundersökning Dacke skans Gärdserums socken Åtvidabergs kommun Östergötlands län Viktoria Björkhager
- Rapport 30:2001** Arkeologisk förundersökning kv Klostret 2-3 Söderköpings stad och kommun Östergötlands län Ann-Charlott Feldt
- Rapport 31:2001** Arkeologisk förundersökning Domkyrkan Linköpings stad och kommun Östergötlands län Clas Ternström
- Rapport 32:2001** Arkeologisk förundersökning / antikvarisk kontroll Linköpingsgatan Skänninge stad Mjölby kommun Östergötlands län Ann-Charlott Feldt